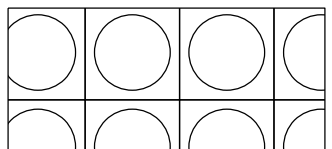
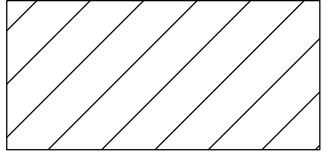



LEGENDE

- **Limites de zones**
-  **Espaces boisés classés Article L.130-1 du code de l'urbanisme**
- • • **Plantations à protéger Article L.123.1.5.7 du code de l'urbanisme**
-  **Périmètres de protection des cavités souterraines**
-  **Secteurs d'expansion des axes de ruissellement**

VILLE DE EU

REVISION DU PLAN D'OCCUPATION DES SOLS EN PLAN LOCAL D'URBANISME

5

APPROBATION

DOCUMENT GRAPHIQUE PLAN DE ZONAGE

Vu pour être annexé à la délibération du conseil municipal du 28 juin 2013 approuvant le plan local d'urbanisme.
Le Maire.

PLAN D - Partie Sud
Echelle 1/2000ème



Etudes et conseils en urbanisme
11, Rue Pasteur - BP 4 - 76 340 BLANGY SUR BRESLE
Tél : 02 32 97 11 91 - Fax : 02 32 97 12 54
Email : courriel@espacurba.fr